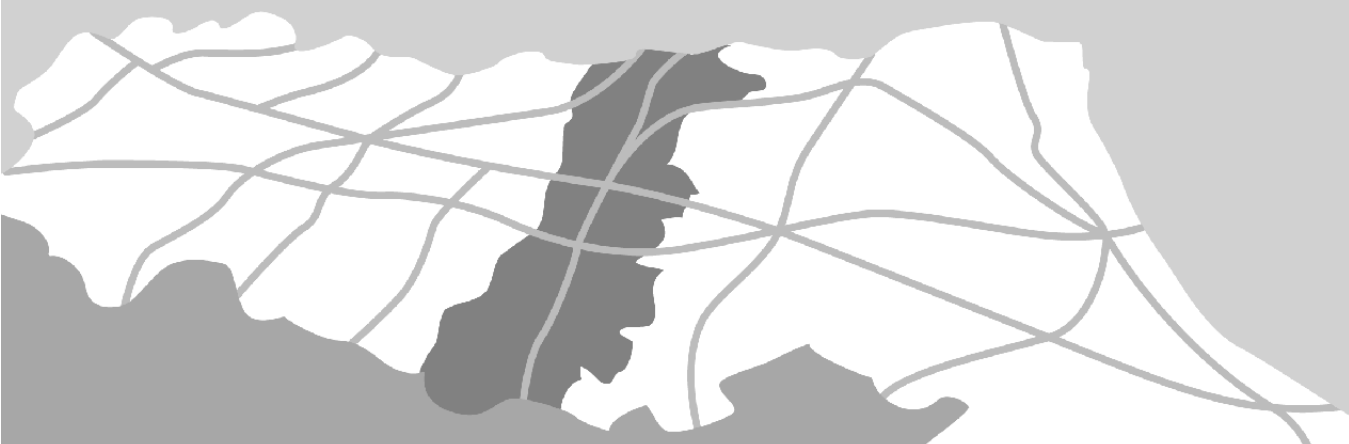



Provincia di Modena

Variente al PTCP in attuazione del
Piano di Tutela delle Acque
della Regione Emilia-Romagna

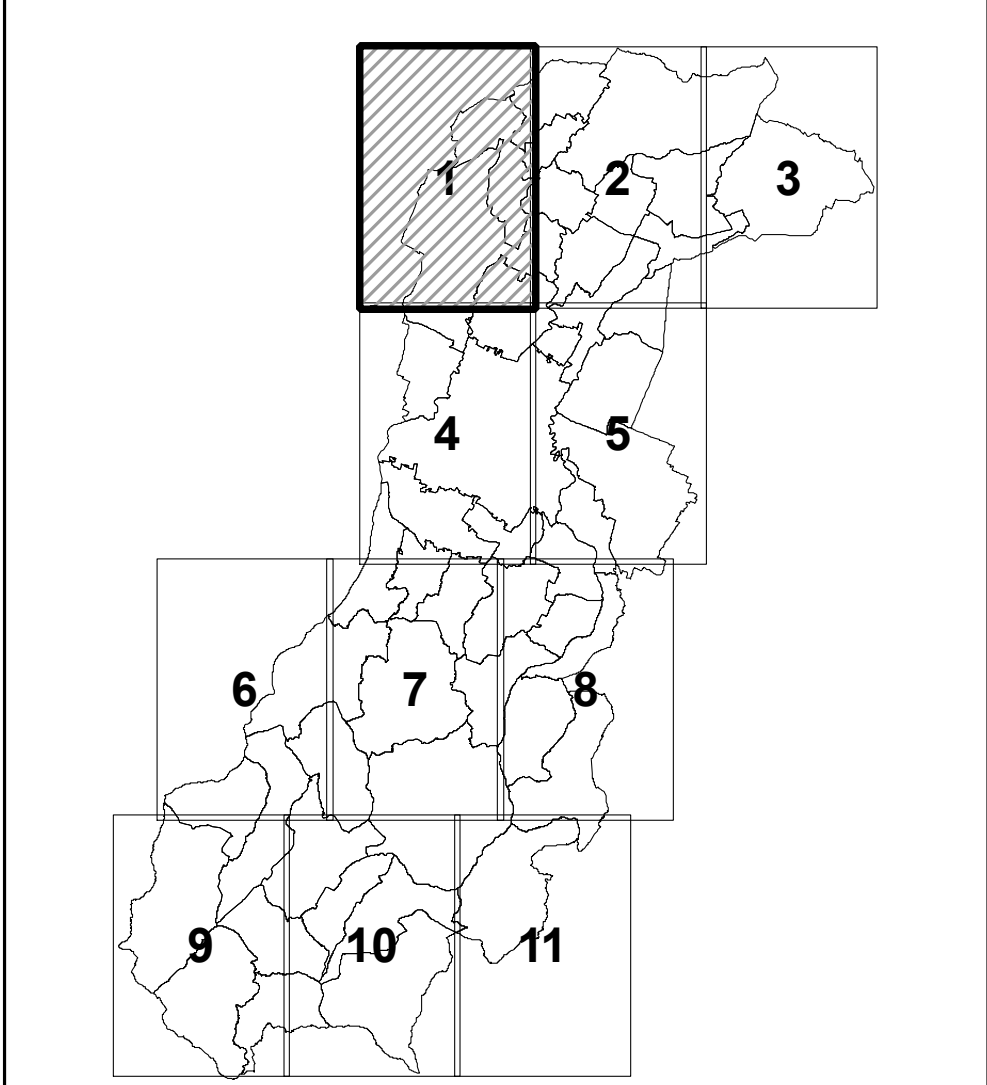
Tavola 1.1

Adottata con D.C.P. n.110 del 18/07/2007



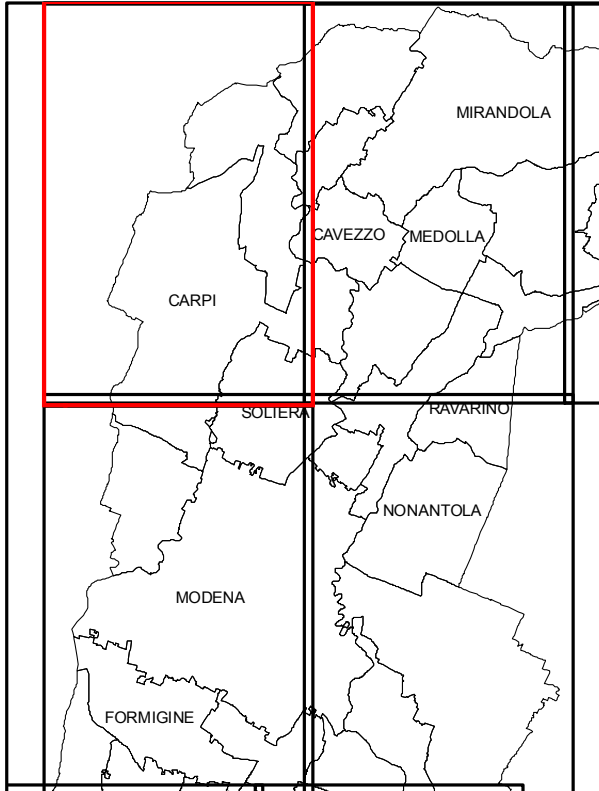
SISTEMA INFORMATIVO TERRITORIALE
PROVINCIA DI MODENA

QUADRO D'UNIONE DELLE TAVOLE - SCALA 1:25.000

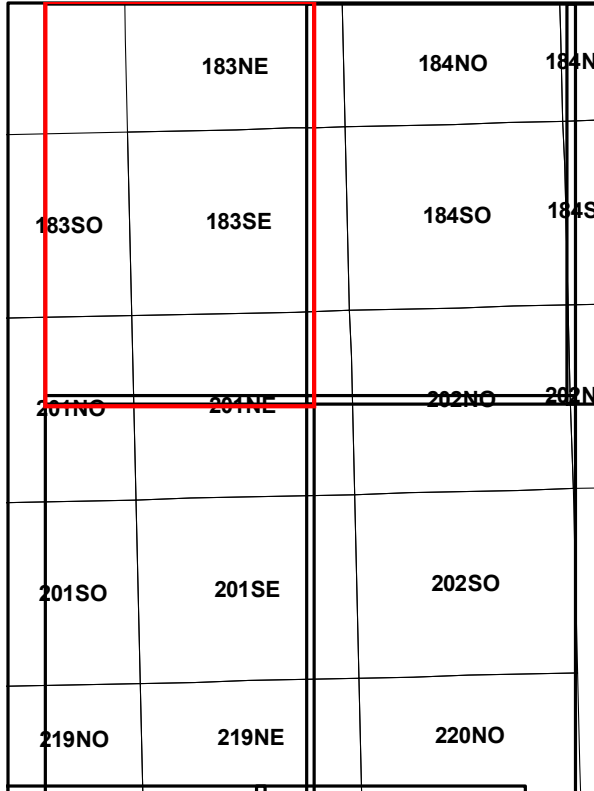


Base cartografica derivata dalla rasterizzazione della Carta Tecnica Regionale alla scala 1:10.000, l'edizione (1988-89). Il reticolo della base topografica è rappresentato in coordinate regionali. Il reticolo della carta tematica è rappresentato in coordinate U.T.M. (sono stati sottratti 4.000.000 metri alle coordinate x)

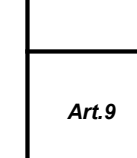


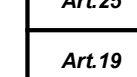




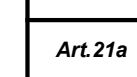
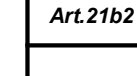






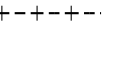



LIMITI AMMINISTRATIVI



SITUAZIONE 25.000 C.T.R.



VOCI DI LEGENDA

ART.PTPR	VOCI DI LEGENDA	ART.PTCP	
SISTEMI			
Art.9	 Crinale	Art.9	
LAGHI, CORSI D'ACQUA E ACQUE SOTTERRANEE			
Art.18	 Invasi ed alvei di laghi, bacini e corsi d'acqua	Art.18	
Art.17	 Fasce di espansione inondabili	Art.17	
AMBITI E TUTELE			
Art.25	 Zona di tutela naturalistica	Art.25	
Art.19	 Zona di particolare interesse paesaggistico-ambientale	Art.19	
Art.23	 Sistemi dei terreni interessati dalla partecipazione	Art.23a	
Terreni interessati da bonifiche storiche di pianura			
Art.20	 Paleodossi di accertato interesse	Art.20a	
	 Dossi di ambito fluviale recente	Art.20a	
	 Paleodossi di modesta rilevanza	Art.20a	
	 Calanchi tipici	Art.20b	
	 Forme sub-calanchive	Art.20b	
Cinelli spartiacque principali			
Cinelli minori			Art.20c
ZONE ED ELEMENTI DI PARTICOLARE INTERESSE STORICO-ARCHEOLOGICO			
Art.21a	 Complessi archeologici	Art.21a	
Art.21b1	 Area di accertata e rilevante consistenza archeologica	Art.21a	
Art.21b2	 Area di concentrazione di materiali archeologici	Art.21a	
Art.21d	 Zona di tutela dell'impianto storico della centuriazione	Art.21b	
Elementi di tutela dell'impianto storico della centuriazione			
INSEDIAMENTI STORICI			
Art.22	 Insediamenti urbani storici e strutture insediative storiche non urbane	Art.22	
ZONE ED ELEMENTI DI INTERESSE STORICO E TESTIMONIALE			
Art.24	 Viabilità storica	Art.24a	
	 Viabilità panoramica	Art.24b	
	 Strutture di interesse storico e testimoniale	Art.24c	
AREE DI VALORIZZAZIONE			
Art.30	 Zona parco	Parchi Regionali	
	Zona pre-parco	Parchi Regionali in programma	
Art.32	Riserve naturali	Progetti di tutela, recupero e valorizzazione	
	Aree studio	Art.32	

LIMITI AMMINISTRATIVI

